СХЕМА
размещения нестационарных торговых объектов, расположенных на территории муниципального образования Староладожское сельское поселение Волховского муниципального района Ленинградской области
(графическая часть)
в масштабе 1:2000

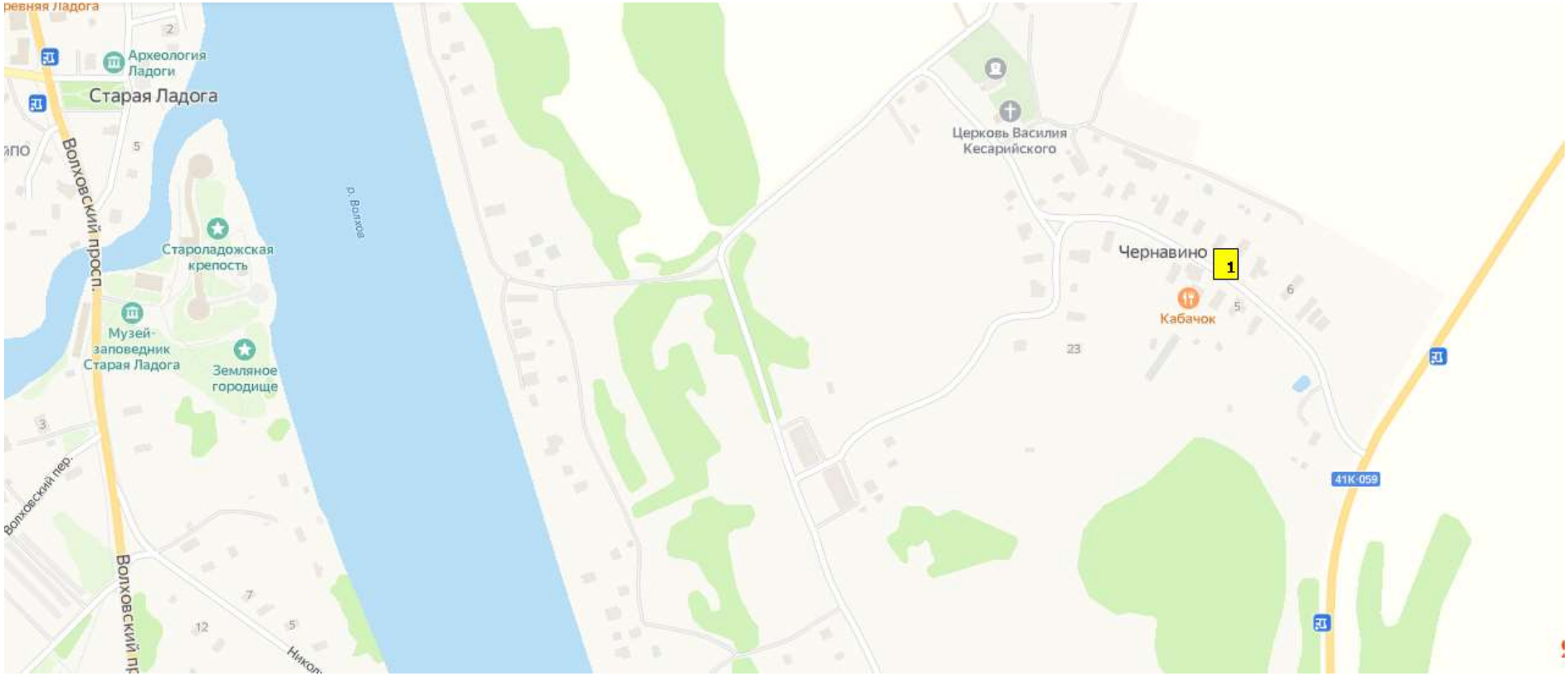

1 - д. Чернавино, у д.10

ЛИСТ 1

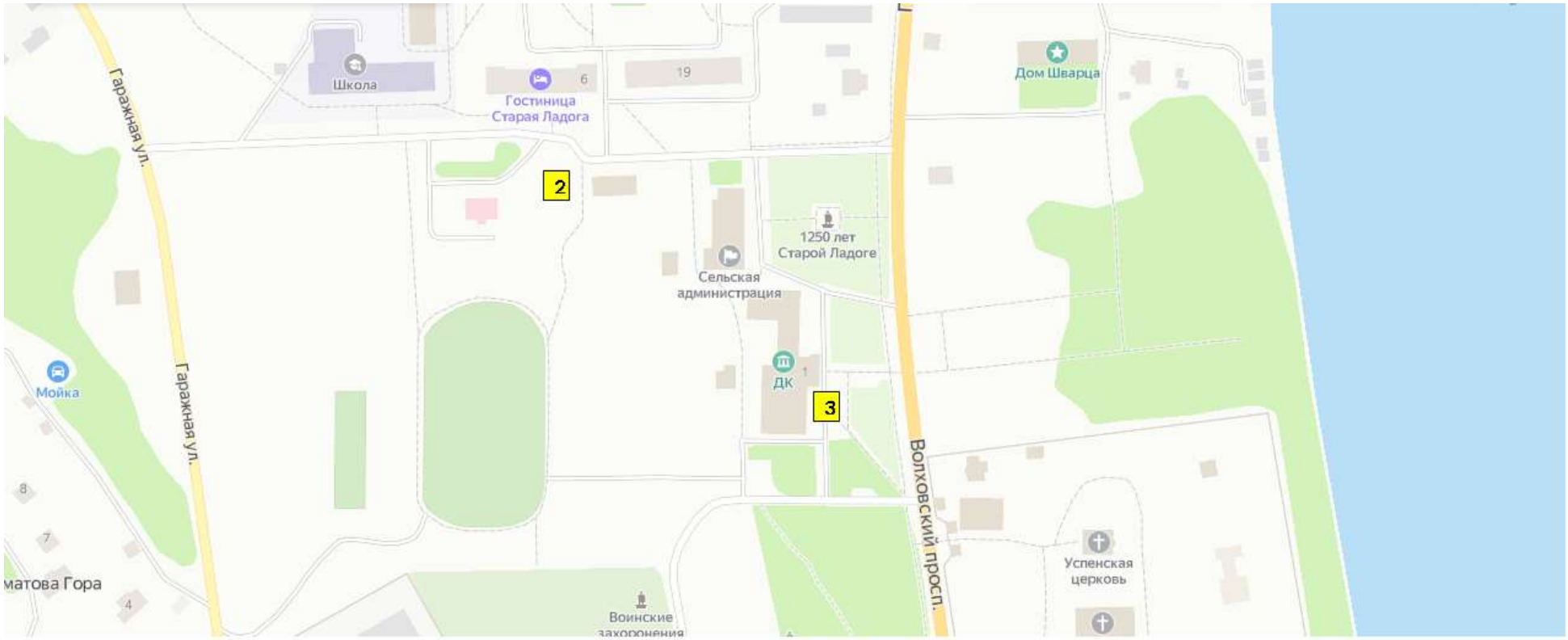

2 – с. Старая Ладога, ул. Советская, у д.3 (у административного здания АО «Волховское»)
3 – с. Старая Ладога, ул. Советская, у д. 1 (у МБУДОКС ИДЦ «Старая Ладога»)

4 – с. Старая Ладога, пр. Волховский (Зеленая лужайка)

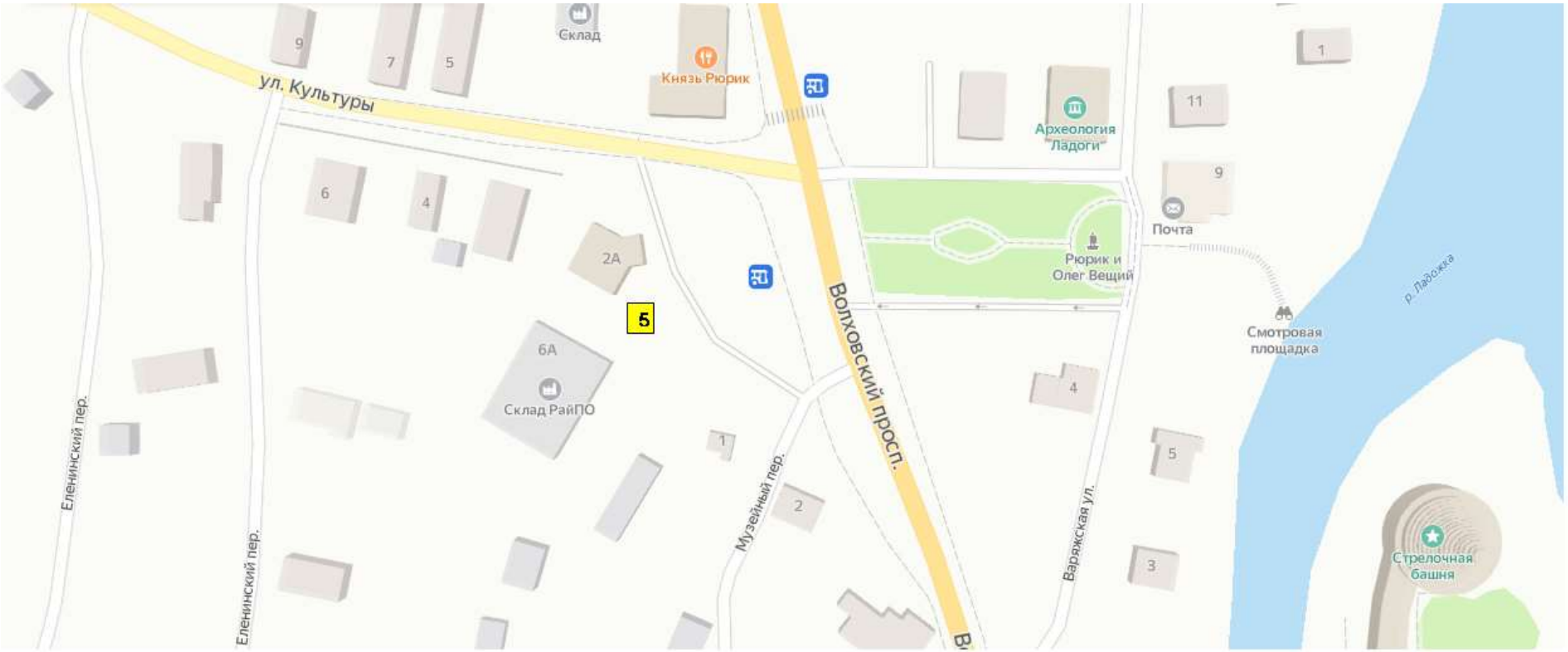

5 – с.Старая Ладога, пр. Волховский, площадь у кафе «Любава»

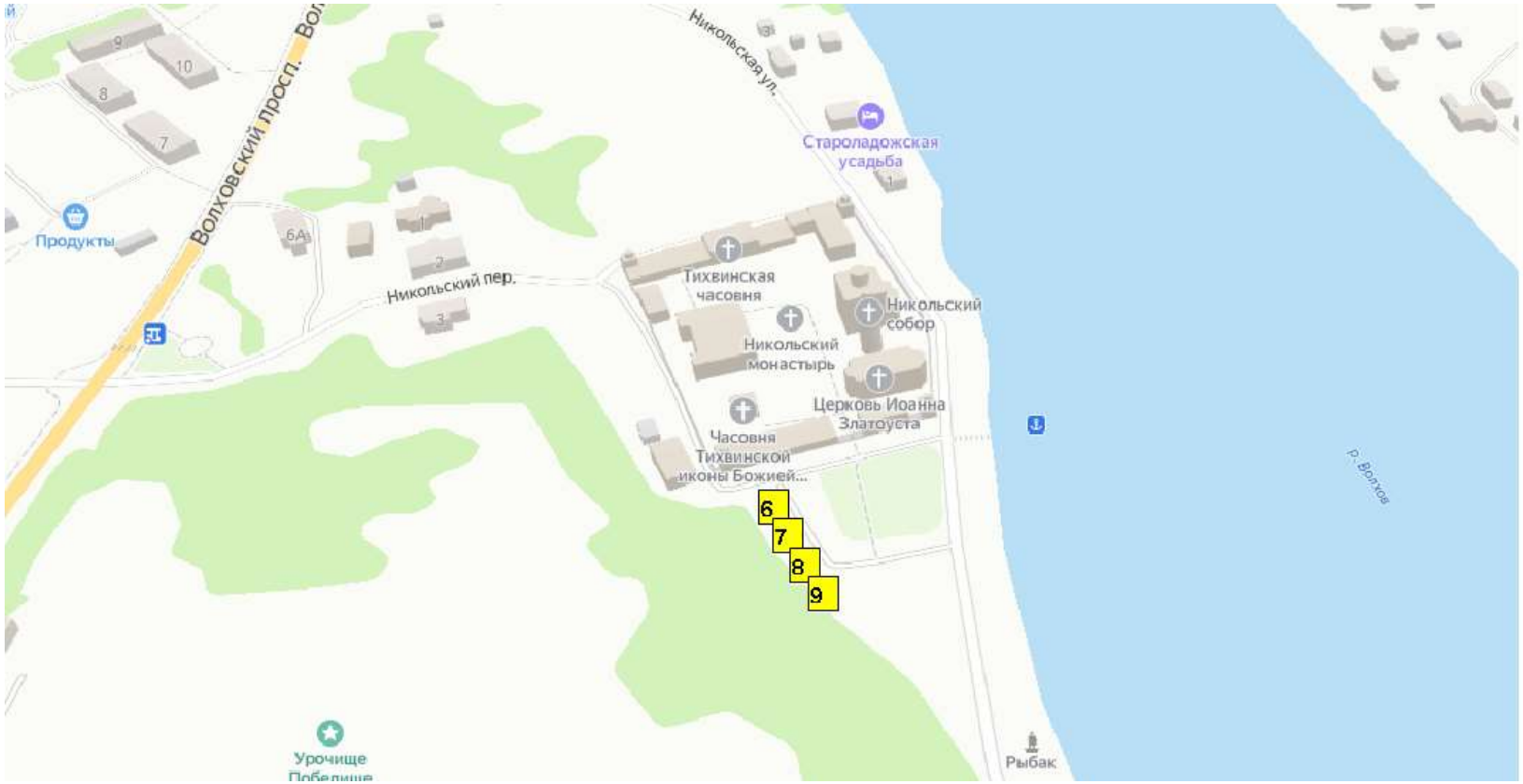

6, 7, 8, 9 – с. Старая Ладога, ул. Никольская (вблизи Никольского мужского монастыря)