


к Постановлению администрации
Волховского муниципального района
Ленинградской области
от «__» _____ 2023 г. № _____

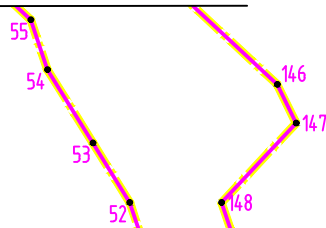
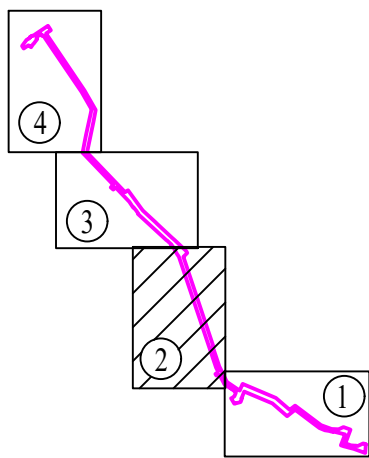
Чертеж границ зон планируемого размещения линейных объектов





Линия совмещения с листом 3

Схема расположения листов:



Линия совмещения с листом 1

Условные обозначения:

Границы:

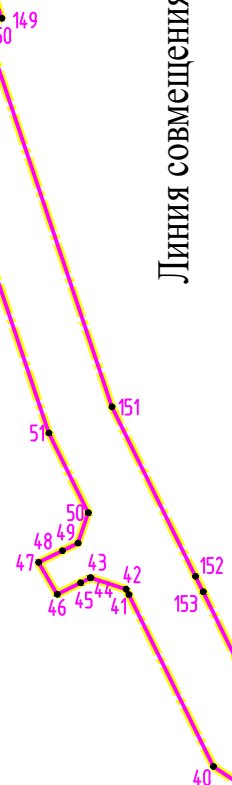
— — — — — - граница территории, в отношении которой осуществляется подготовка проекта планировки

Граница зоны планируемого размещения линейного объекта, включающая в себя:

————— - граница зон планируемого размещения линейного объекта

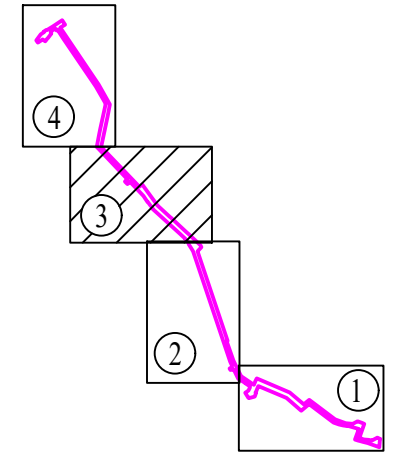
Прочие:




- 1 - номера характерных точек границ зон планируемого размещения линейного объекта, в том числе точки начала и окончания, точки изменения описания границ таких зон



Линия совмещения с листом 4

Схема расположения листов:

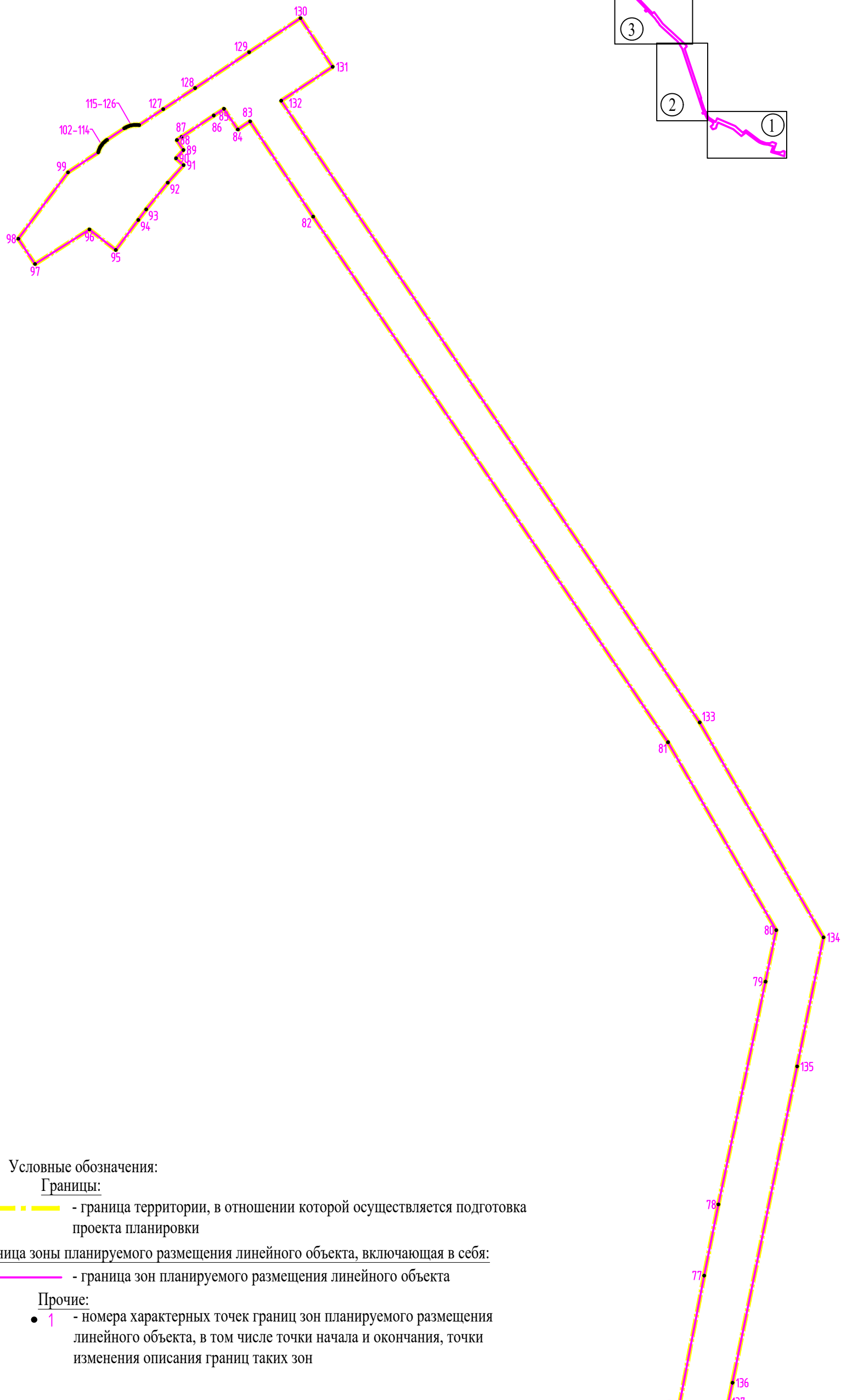
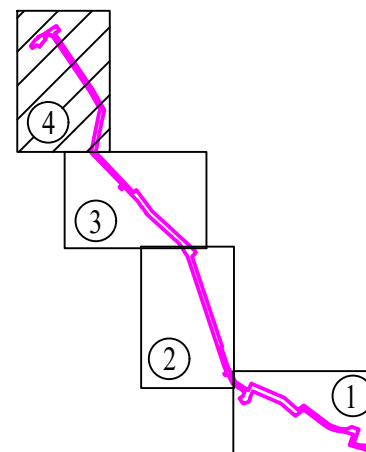


- Условные обозначения:
- Границы:
-  - граница территории, в отношении которой осуществляется подготовка проекта планировки
- Граница зоны планируемого размещения линейного объекта, включающая в себя:
-  - граница зон планируемого размещения линейного объекта
- Прочие:
-  1 - номера характерных точек границ зон планируемого размещения линейного объекта, в том числе точки начала и окончания, точки изменения описания границ таких зон

Линия совмещения с листом 2



Схема расположения листов:



Условные обозначения:

Границы:

— — — — — - граница территории, в отношении которой осуществляется подготовка проекта планировки

Граница зоны планируемого размещения линейного объекта, включающая в себя:

————— - граница зон планируемого размещения линейного объекта

Прочие:

- 1 - номера характерных точек границ зон планируемого размещения линейного объекта, в том числе точки начала и окончания, точки изменения описания границ таких зон