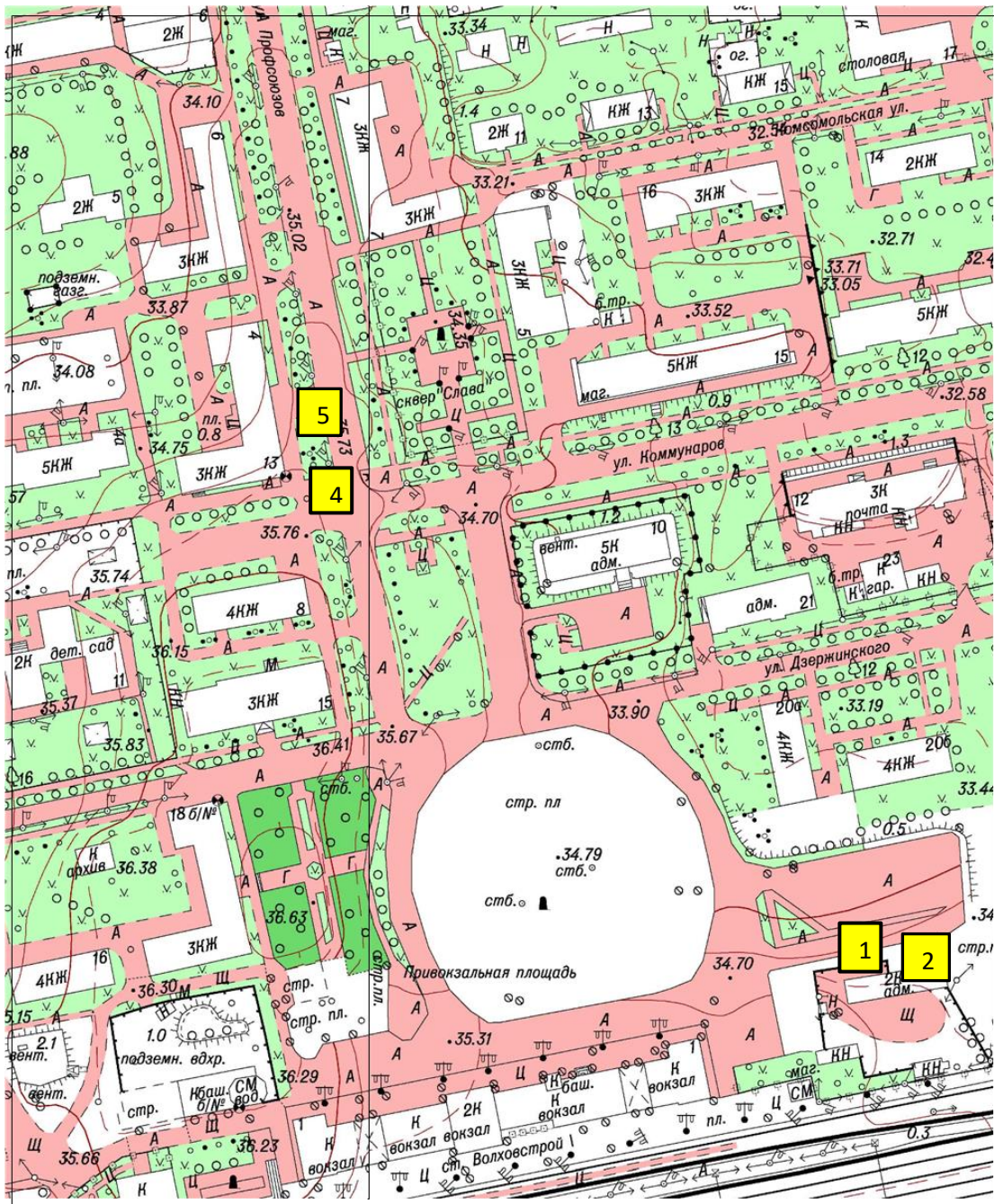
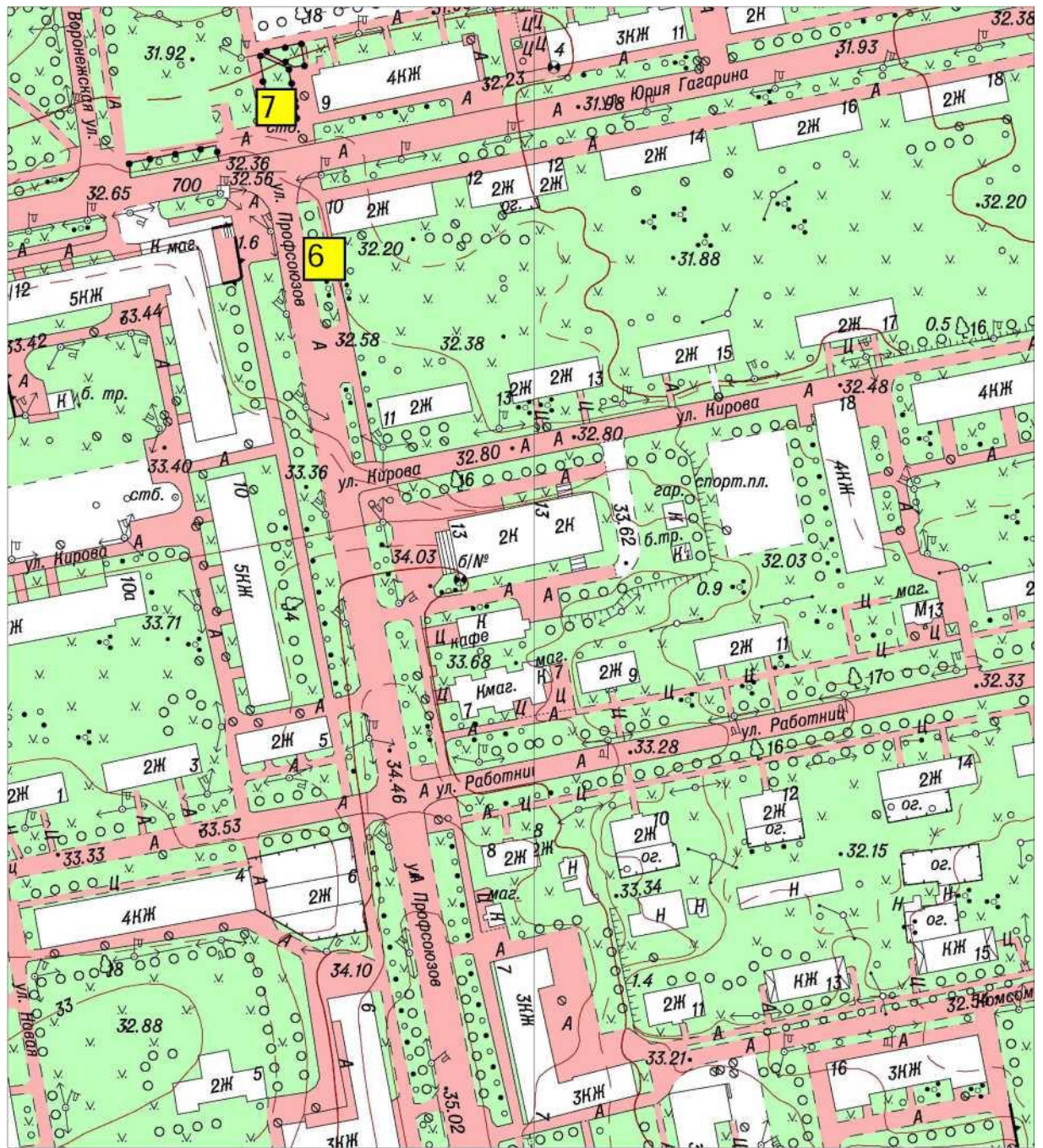


СХЕМА  
размещения нестационарных торговых объектов, расположенных на территории  
МО город Волхов Волховского муниципального района Ленинградской области  
(графическая часть)  
в масштабе 1:2000



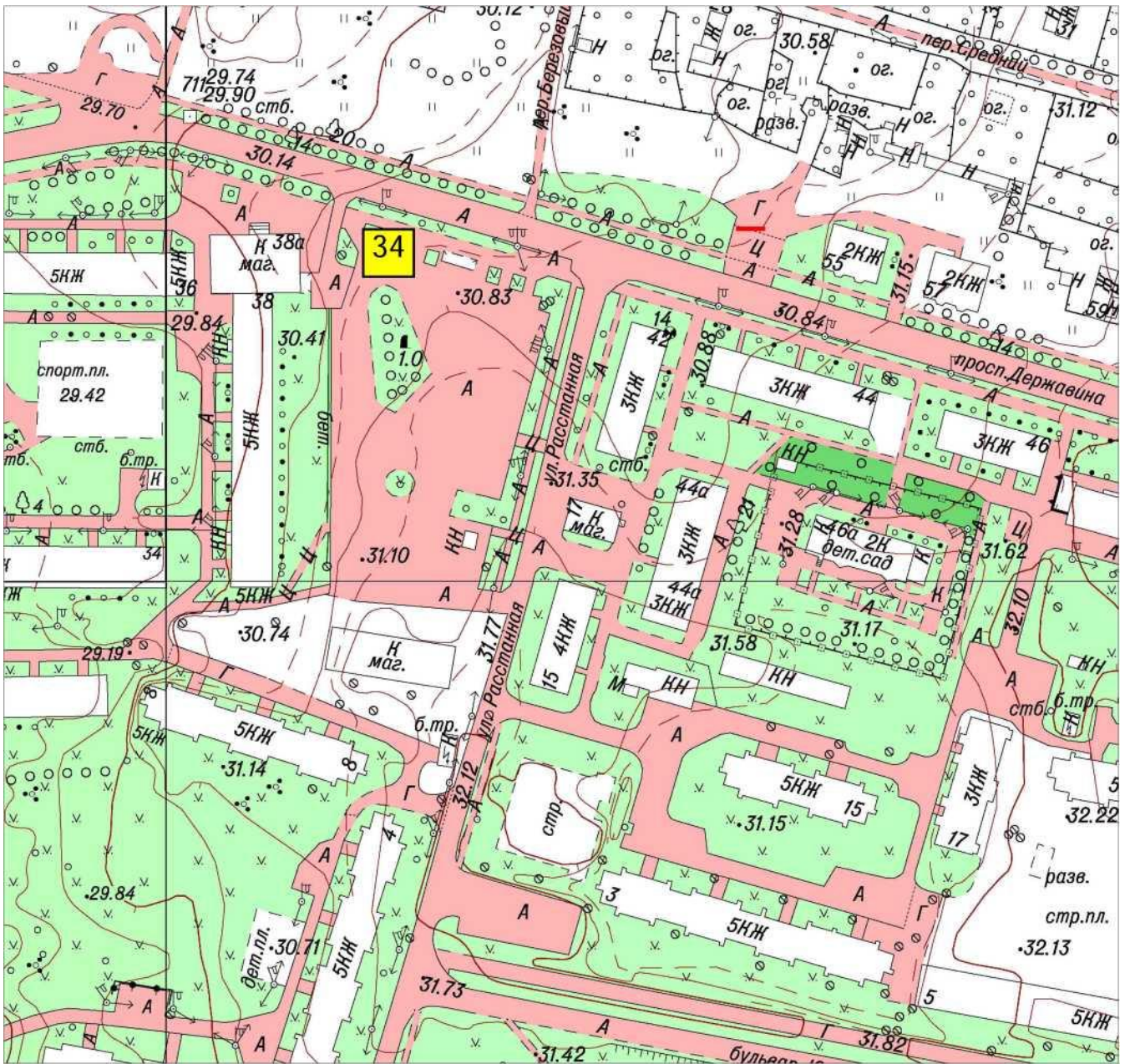
1, 2 – Привокзальная площадь,

4,5- ул. Профсоюзов, у д.4

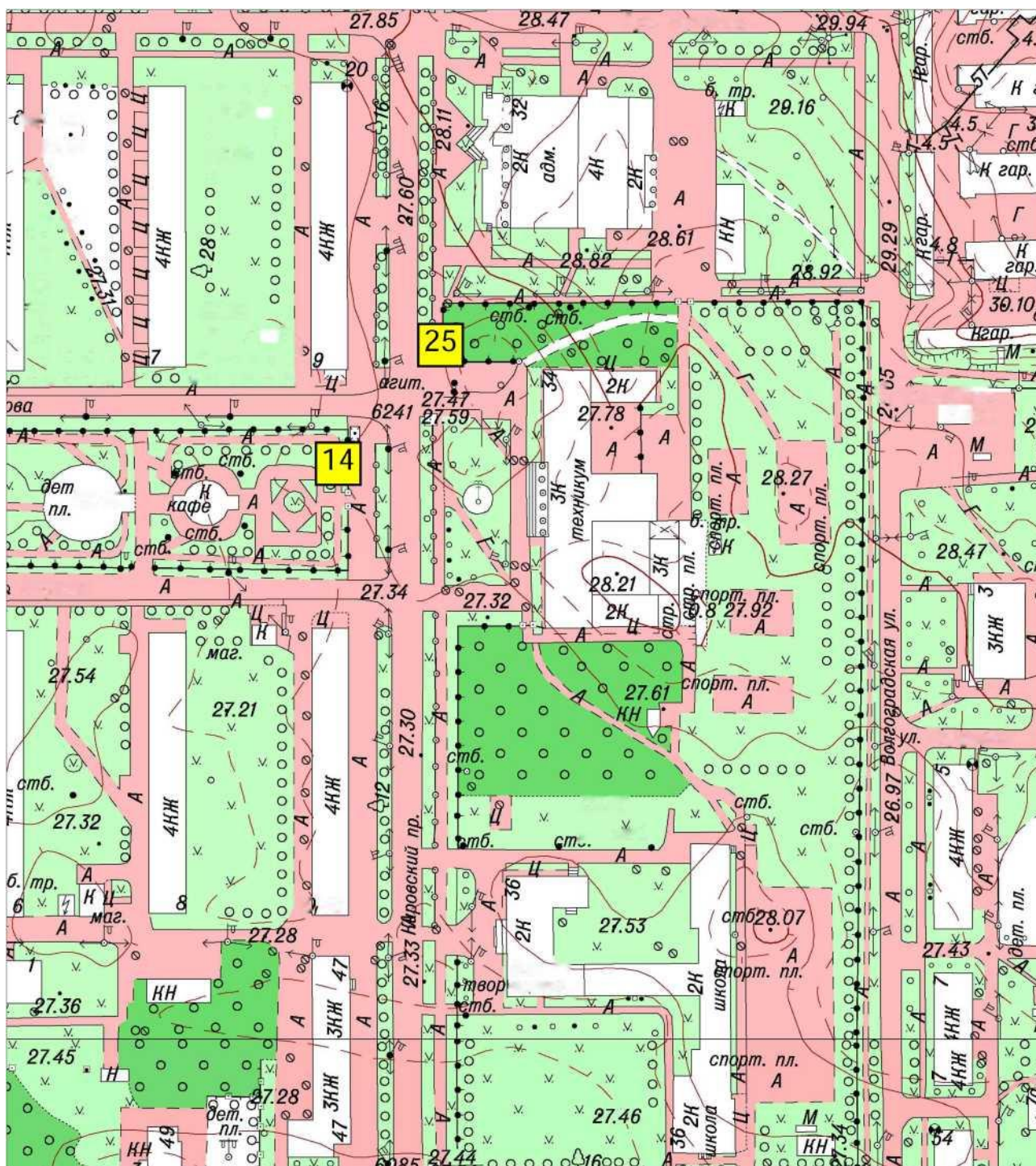


6 - ул. Профсоюзов,  
(остановочный комплекс)  
7- ул. Ю.Гагарина, у д. 9

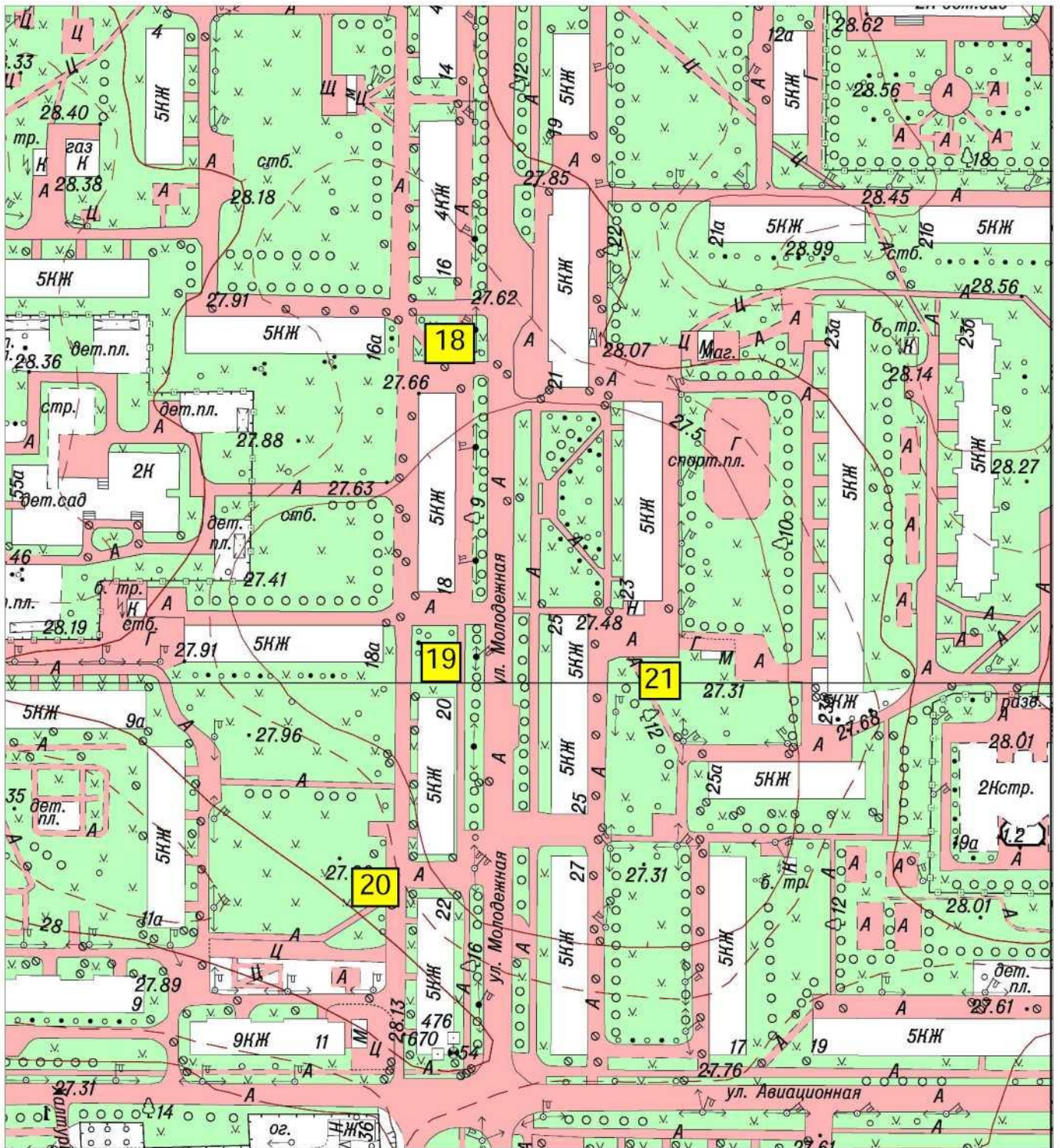




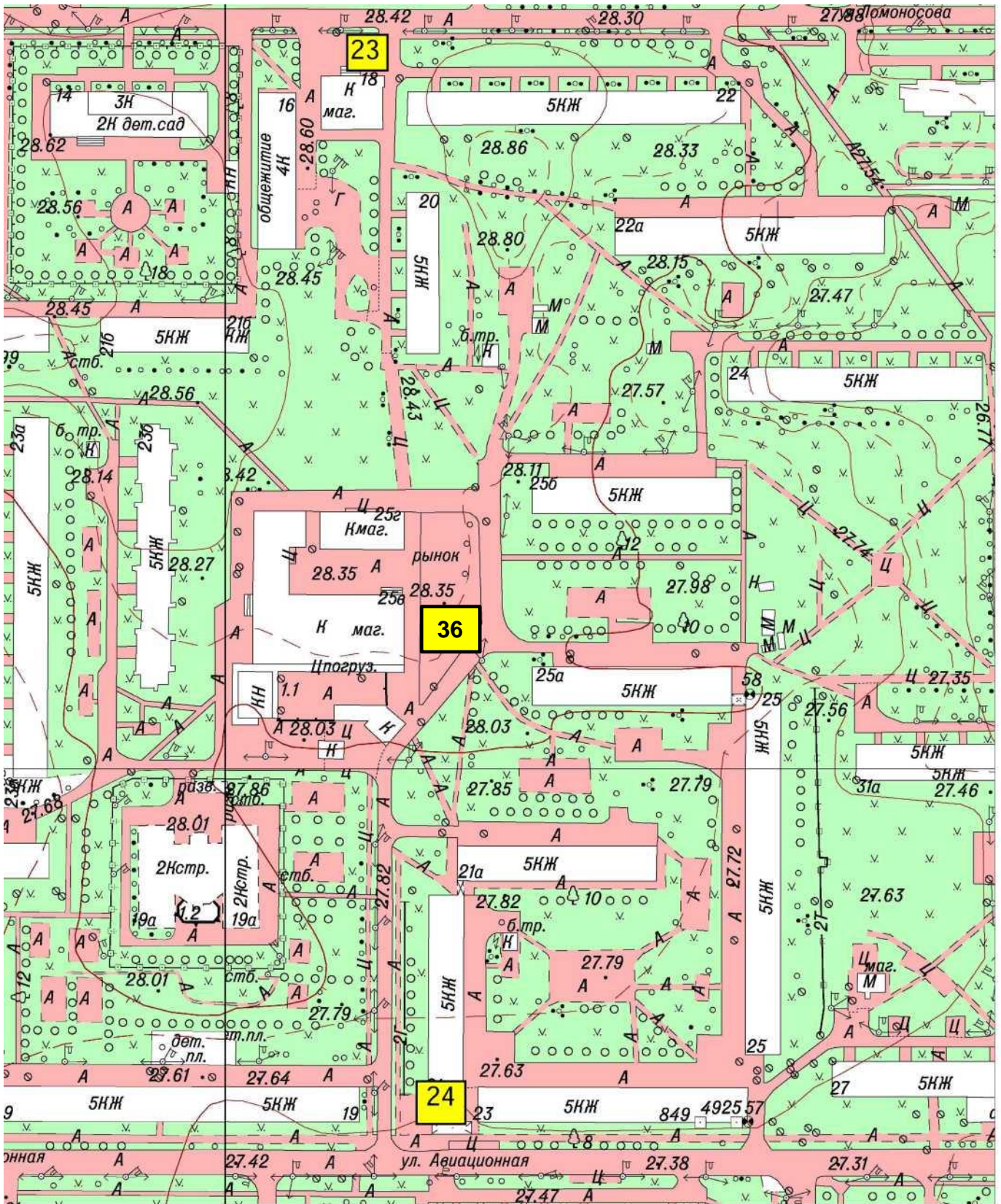
34- пл. Расстанная



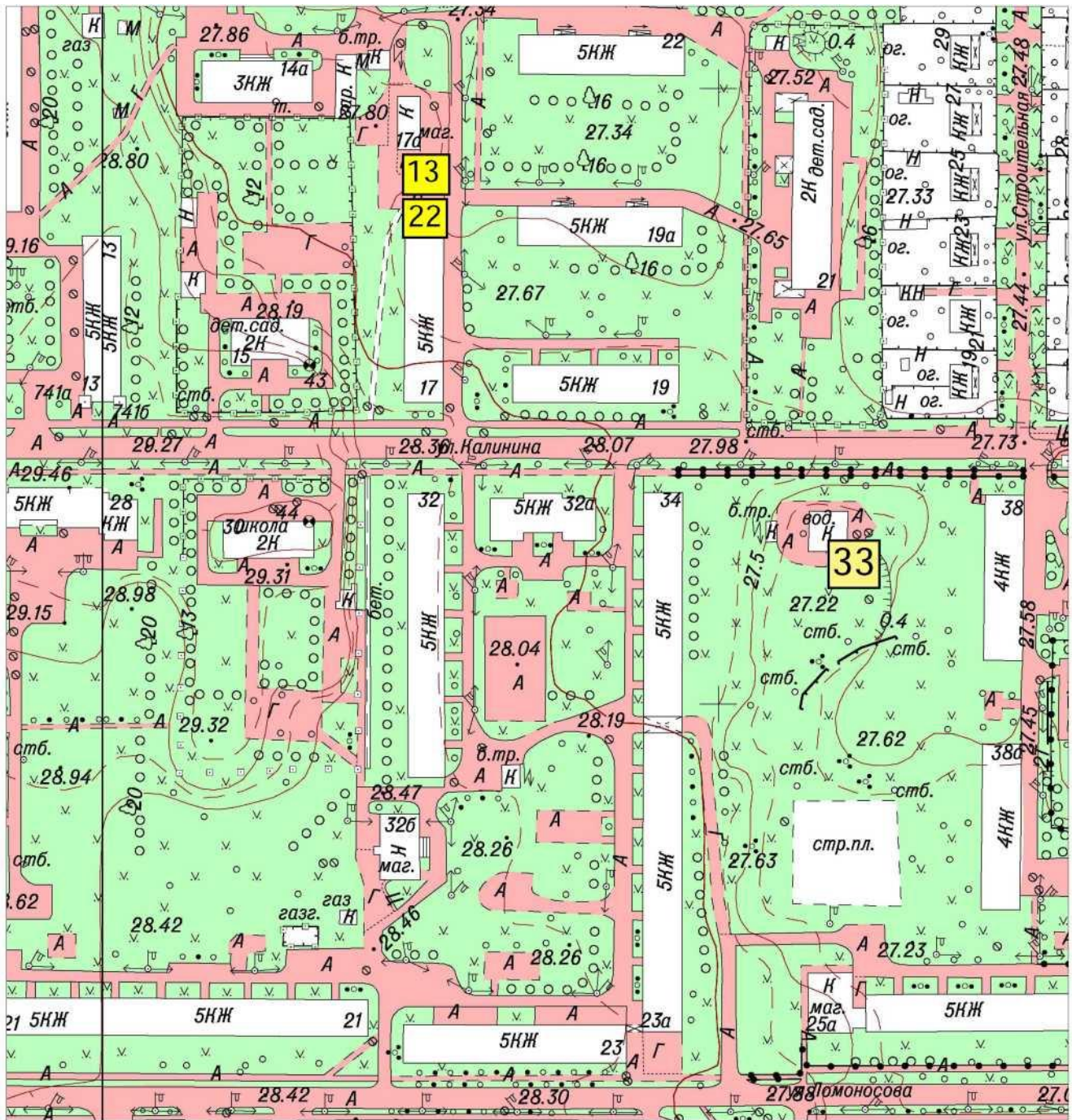
14- Кировский пр., у сквера Почивалова  
 25- Кировский пр., у д.34



- 18 - ул. Молодежная, у д. 16
- 19 - ул. Молодежная, у д.18
- 20 - ул. Молодежная, у д. 20 и д. 22
- 21 - ул. Молодежная, у д. 23

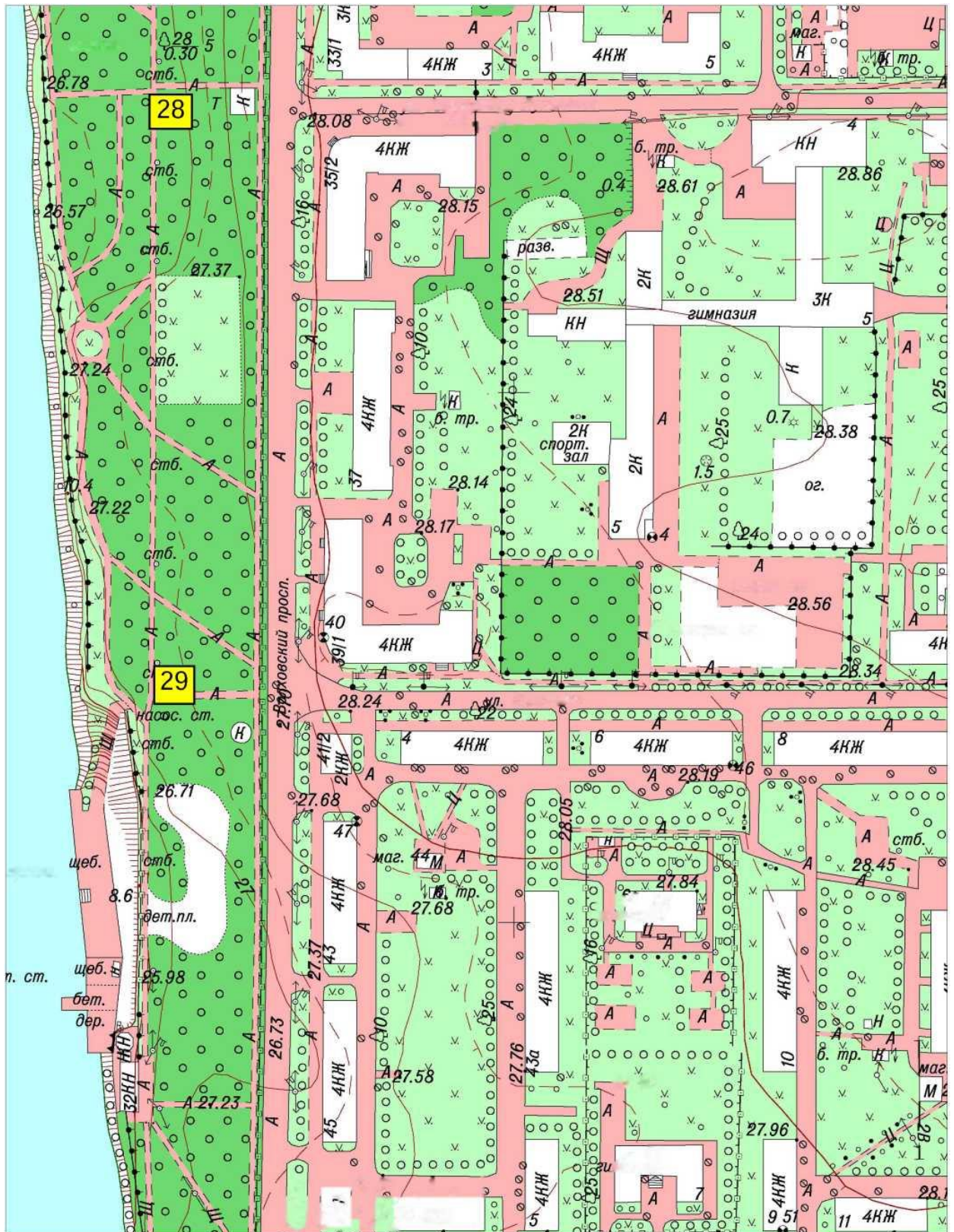


- 23 - ул. Ломоносова, у д. 18
- 24 - ул. Авиационная, у д. 23
- 36- ул. Авиационная, у д. 25 В



- 13- ул. Калинина, у д. 17 А
- 22 - ул. Калинина, у д. 17
- 33-ул.Калинина,у д.38

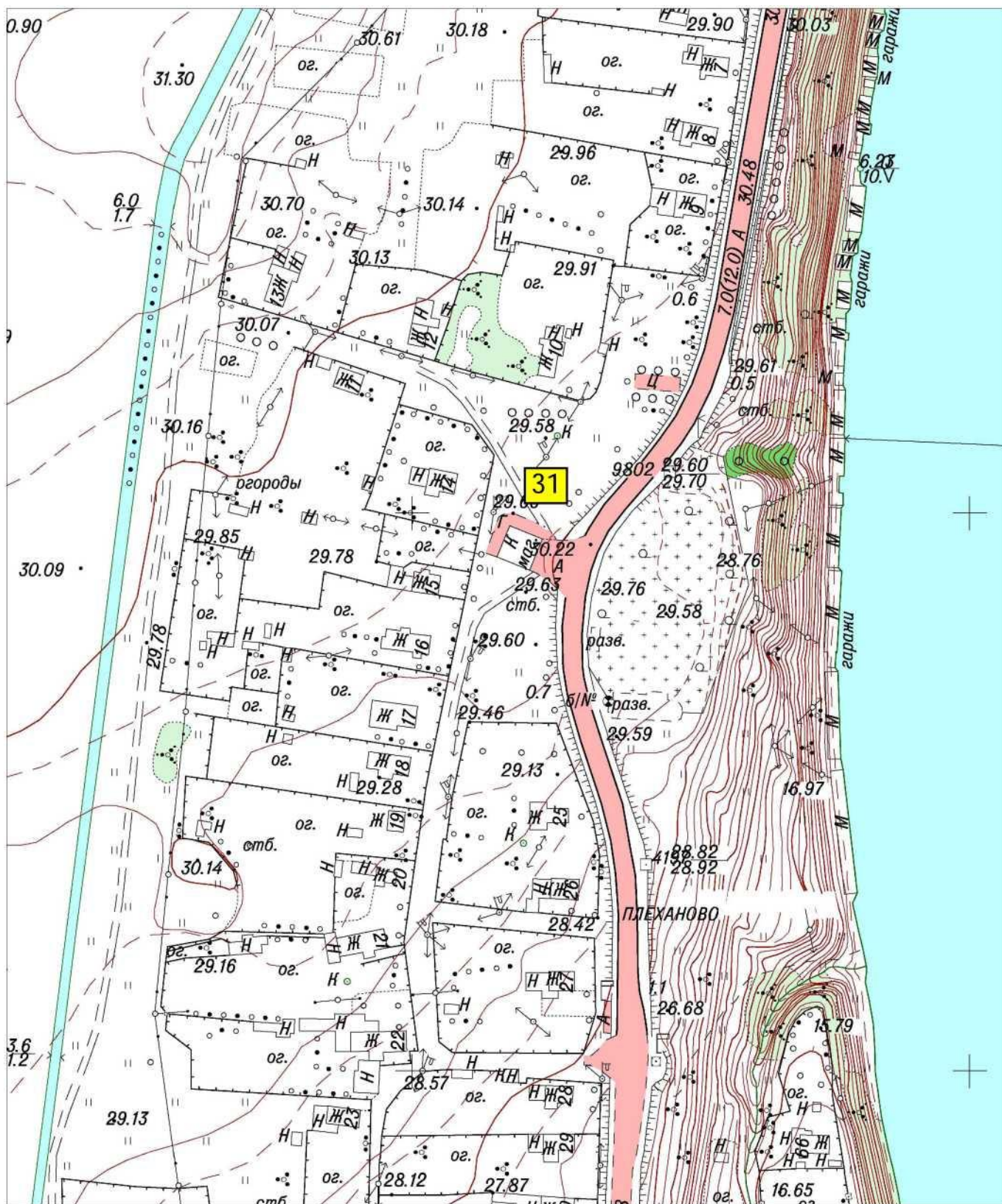




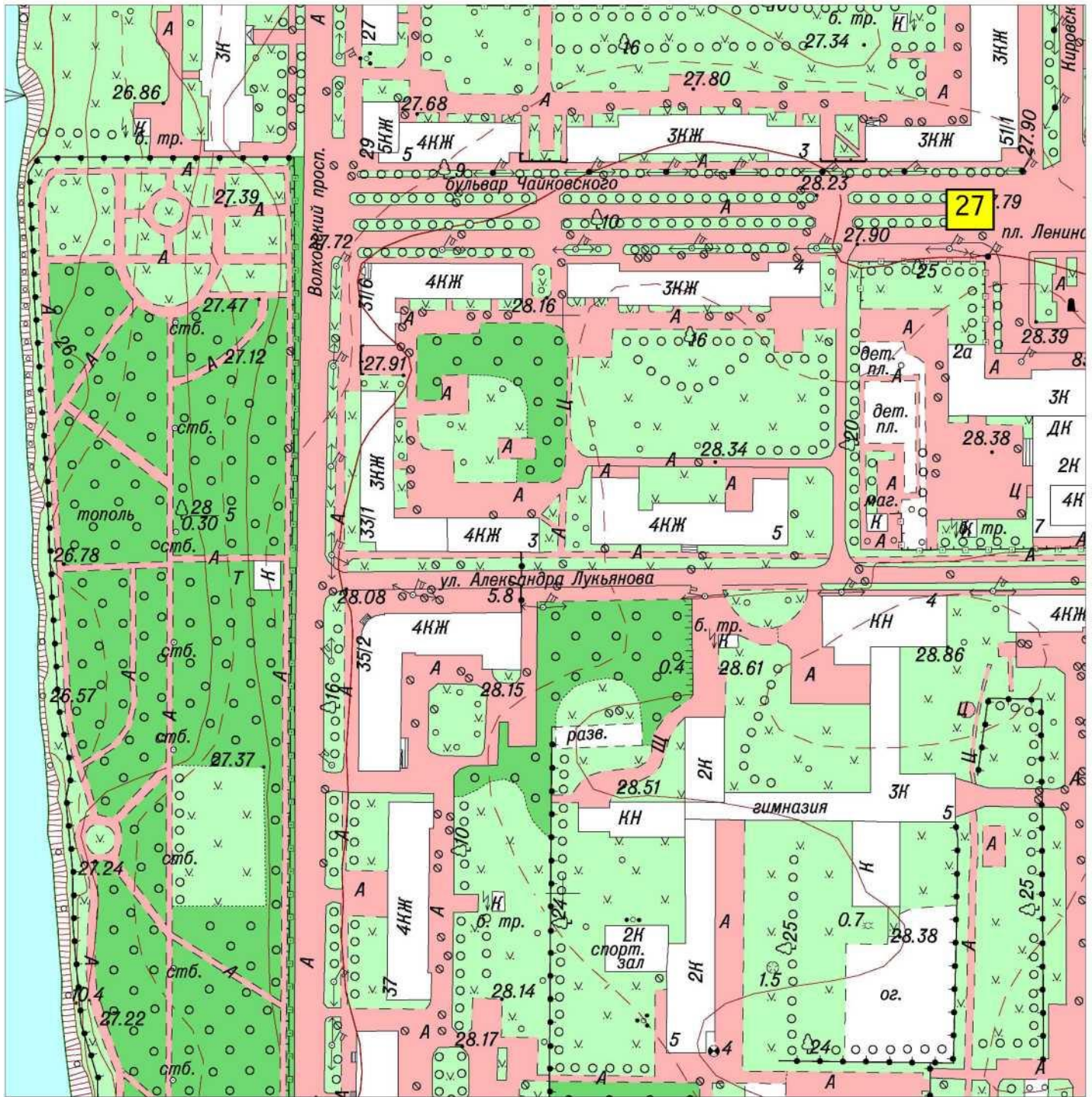
28- Парк им. 40-летия ВЛКСМ, напротив дома Волховский пр., д.33

29 - Парк им. 40-летия ВЛКСМ, в 30 метрах от набережной в сторону ул. Калинина



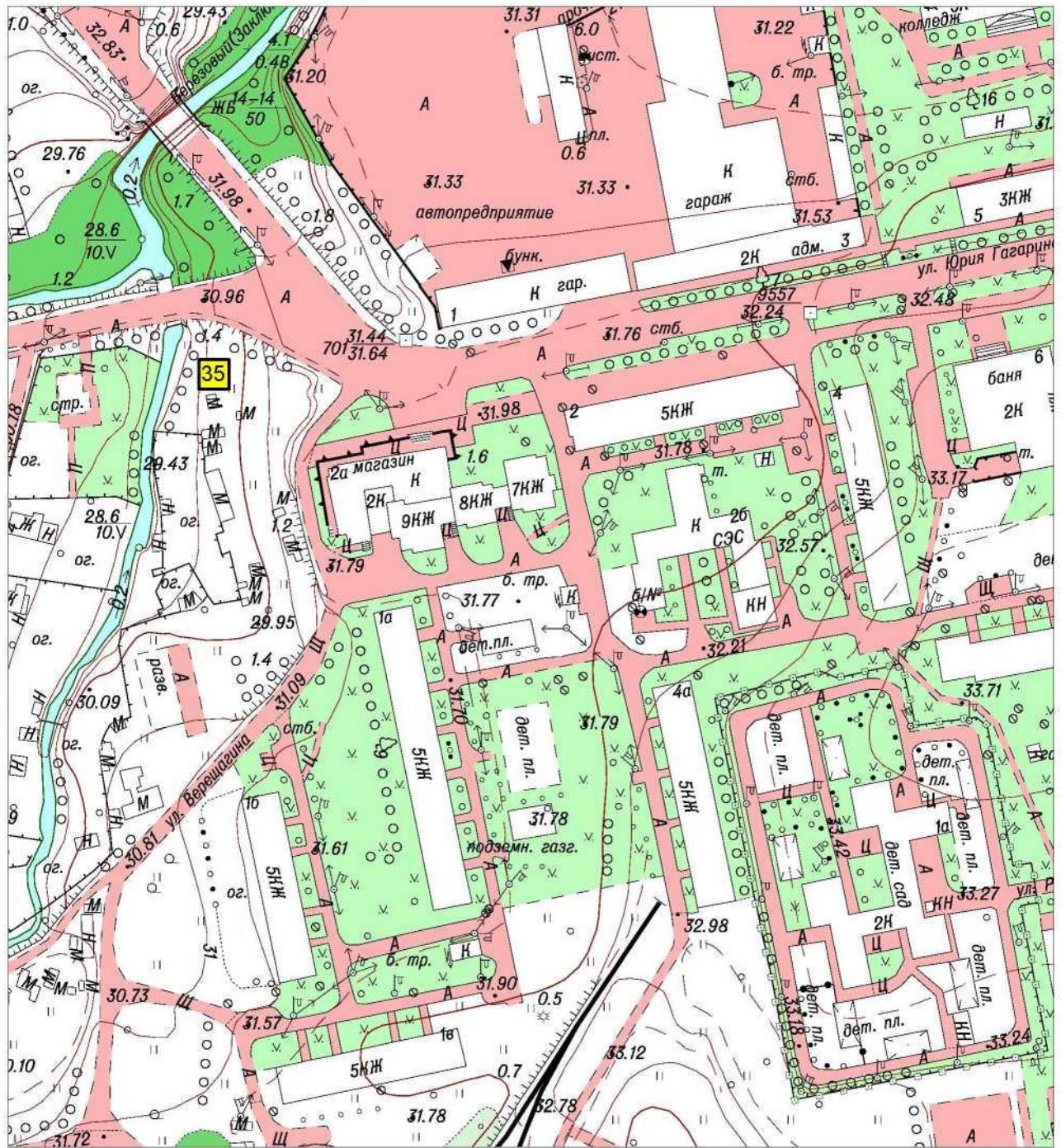


31- мкр. Плеханово

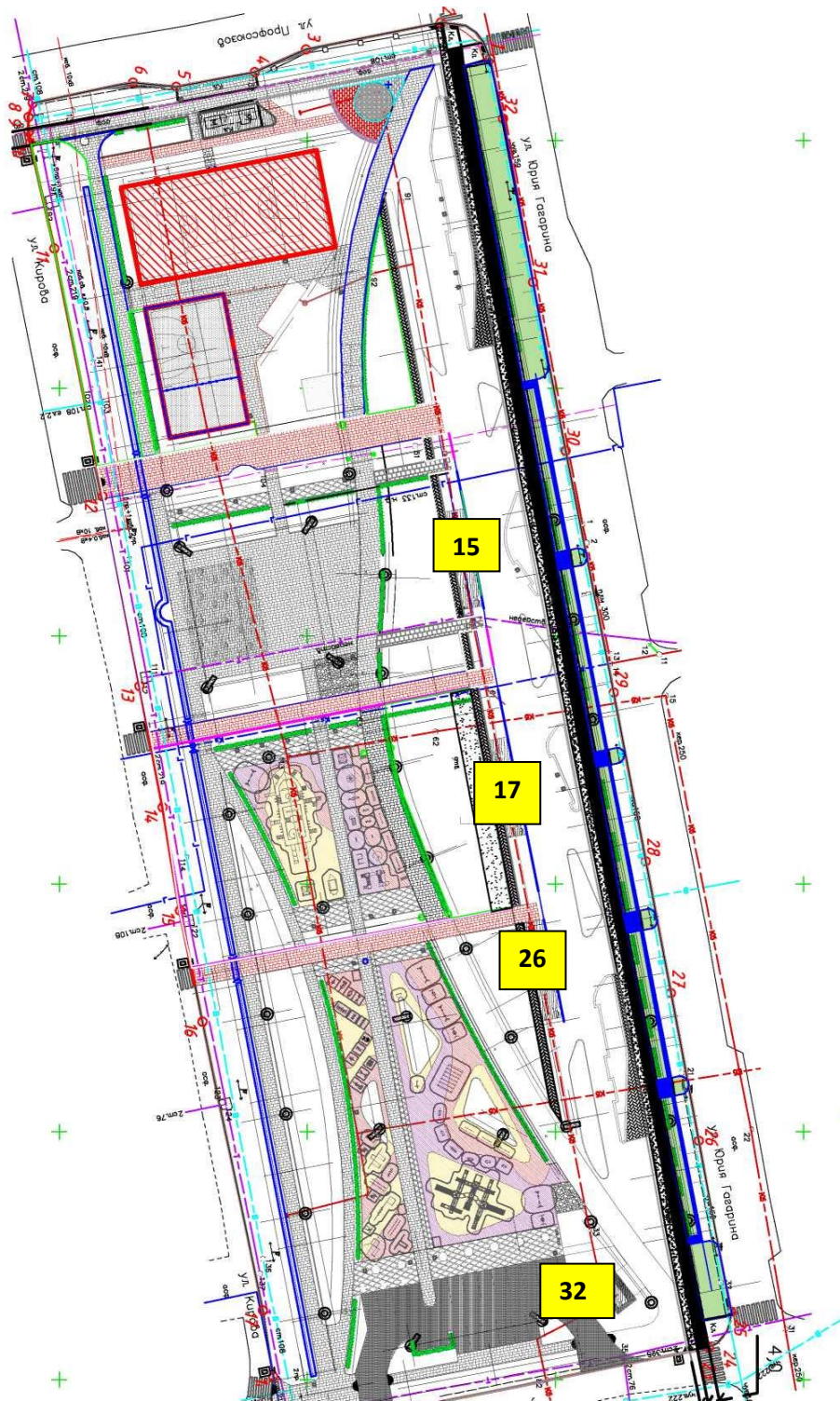


27- бул. Чайковского, напротив д. 51 по Кировскому пр.





35 - ул. Ю.Гагарина, ориентир д.2г



15 - Парк Гагарина, напротив дома 11 и сцены,

17- Парк Гагарина, напротив дома 13 и игрового комплекса "Корабль"

26 - Парк Гагарина, напротив дома 13

32 – ул. Щорса, у парка Гагарина