

Утверждена

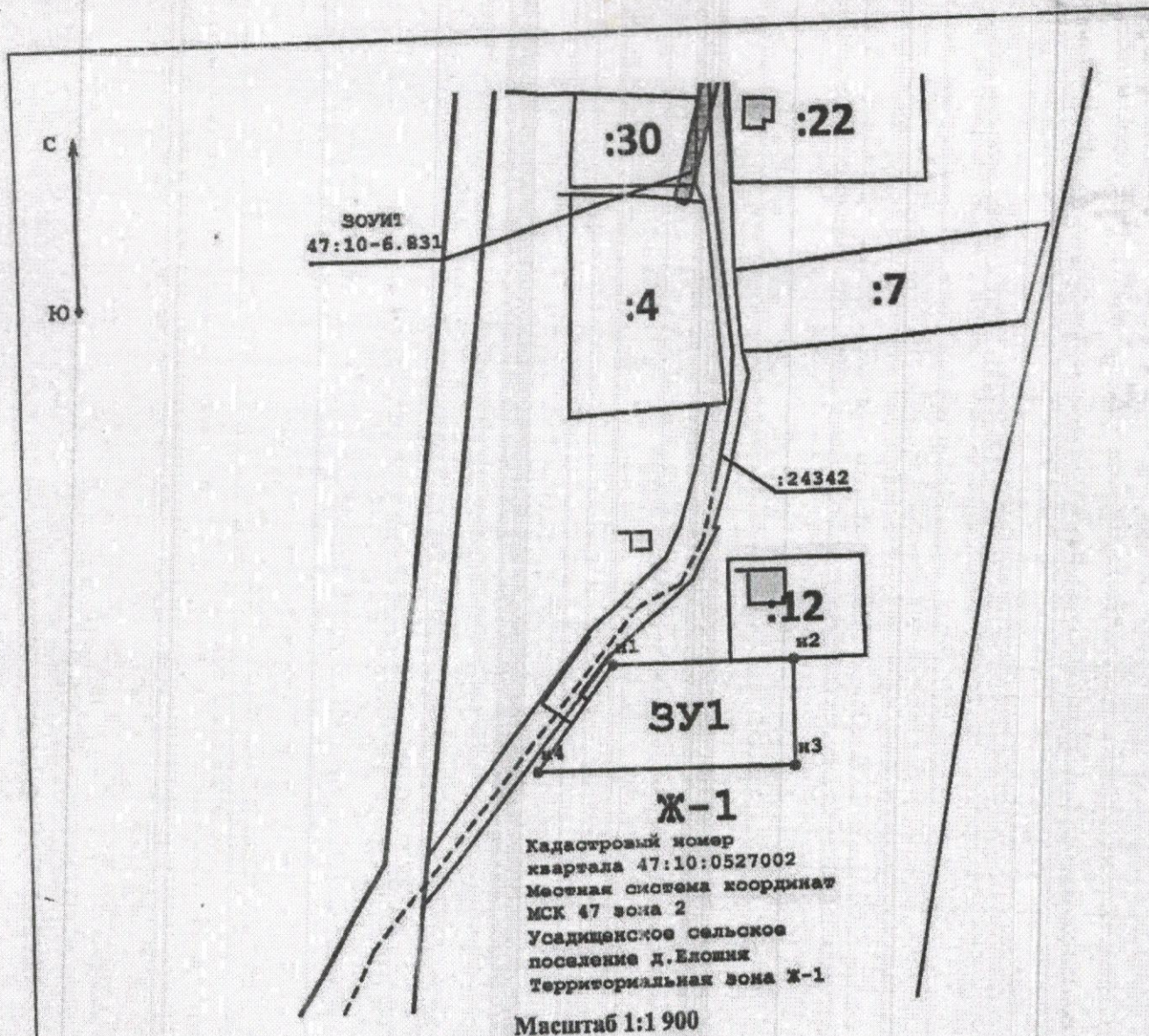
постановлением администрации
(наименование документа об утверждении, включая наименование органов государственной власти или
Волховского муниципального района
органов местного самоуправления, принявших решение об утверждении схемы или
Ленинградской области
подписавших соглашение о перераспределении земельных участков)

от 01.04.2026 № 1121












**Схема расположения земельного участка или земельных
участков на кадастровом плане территории**

Площадь земельного участка 2 032 м²
(указывается проектная площадь образуемого земельного участка, вычисленная с использованием федеральной государственной географической информационной системы, обеспечивающей функционирование национальной системы пространственных данных, которой является федеральная государственная географическая информационная система "Единая цифровая платформа "Национальная система пространственных данных" (далее - информационная система), или иных технологических и программных средств с округлением до 1 квадратного метра. Указано: значение площади земельного участка может быть уточнено при проведении кадастровых работ не более чем на десять процентов)

Обозначение характерных точек границ	Координаты, м	
	(указываются в случае подготовки схемы расположения земельного участка с использованием информационной системы или иных технологических и программных средств. Значения координат, полученные с использованием указанных технологических и программных средств, указываются с округлением до 0,01 метра)	
	X	Y
1	2	3
n1	425 138,31	2 338 434,42
n2	425 138,31	2 338 488,73
n3	425 107,26	2 338 488,51
n4	425 107,80	2 338 410,98
n1	425 138,31	2 338 434,42



Условные обозначения:

-  - характерная точка границы вновь образуемого земельного участка, сведения о которой отсутствуют в ЕГРН
-  - вновь образованная часть границы, сведения о которой достаточны для определения ее местоположения
-  - существующая часть границы, имеющиеся в ЕГРН сведения о которой достаточны для определения ее местоположения
-  - граница населенного пункта
-  - надписи кадастрового номера земельного участка
-  - обозначение подъезда к вновь образуемому земельному участку.
-  - зона застройки индивидуальными жилыми домами.
-  - обозначение местной дороги.
-  - охранная зона объекта электросетевого хозяйства - ВЛ-0,4кВ от ТП N374 д.Елошня, N906 0,820км
-  - граница кадастрового квартала
-  - сооружение с кад.номером 47:10:0000000:24342. Автомобильная дорога местного значения общего пользования.